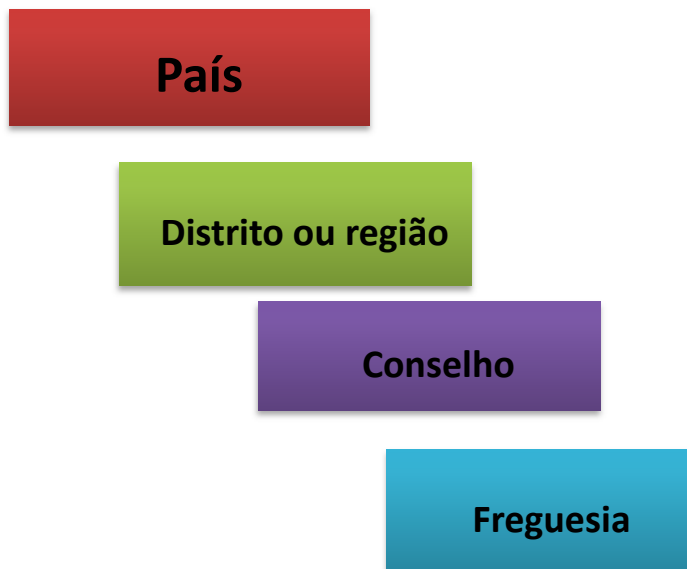


Estudo do Meio

Divisão administrativa de Portugal

A divisão administrativa é o sistema segundo o qual se divide o território do estado em frações, para se criar em cada uma órgãos próprios da administração.

Podemos construir um esquema que representa esta divisão, começando pela denominação que corresponde a um maior espaço territorial, seguindo para outros com menor território.



O território de Portugal está dividido em 18 distritos. Os distritos que existiam nos arquipélagos dos Açores e da Madeira foram extintos. Em vez deles existem, foram criadas as Regiões Autónomas dos Açores e da Madeira que têm governos próprios.

O mapa seguinte mostra os distritos e as regiões autónomas.



Cada distrito pode ter várias cidades, mas uma delas, a mais importante, é designada por capital do distrito. O nome de cada distrito é o nome da sua cidade principal.

Os distritos estão divididos em concelhos. Existem 351 concelhos em Portugal. Deste total, 19 estão situados nos Açores.

Os concelhos têm também órgãos de governo próprio: as Assembleias Municipais e as Câmaras Municipais.

Os concelhos estão divididos em freguesias que também têm os seus órgãos de governo: as Assembleias de Freguesia e as Juntas de Freguesia.

Atualmente Portugal tem 4 260 freguesias. Desse total, 156 estão situadas nos Açores.

Conselhos dos Açores (distribuição por ilha):

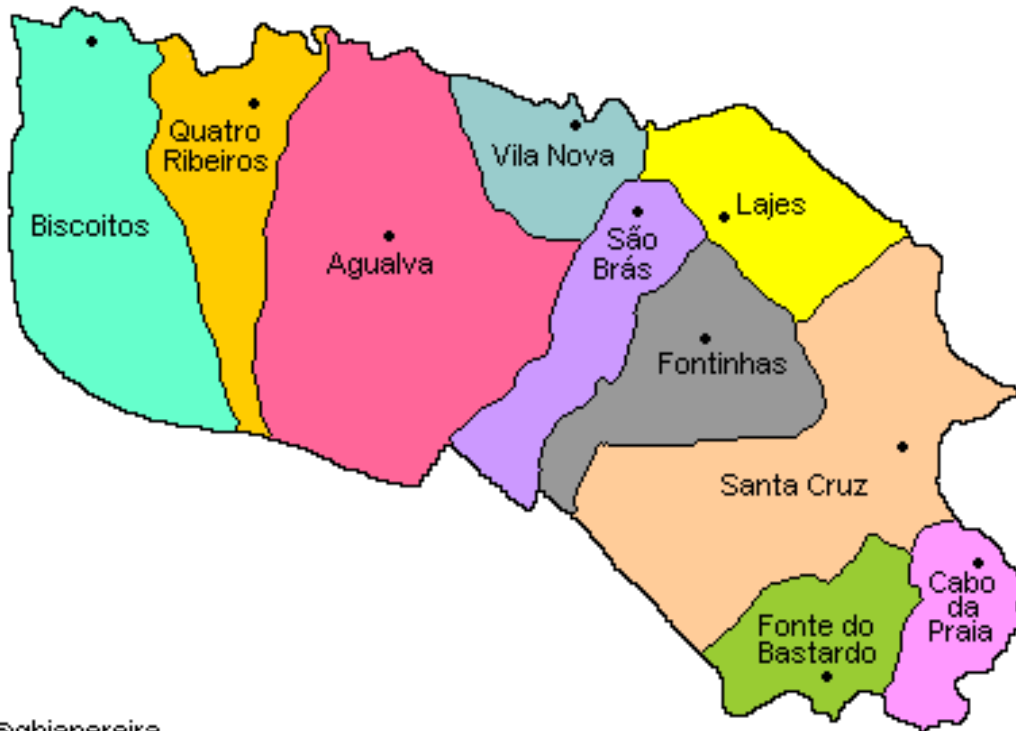
- o Ilha Terceira (2) – Praia da Vitória e Angra do Heroísmo.

- Ilha de São Miguel (6) – Ponta Delgada, Povoação, Nordeste, Ribeira Grande, Lagoa e Vila Franca do Campo
- Santa Maria (1) – Vila do Porto.
- Graciosa (1) – Santa Cruz da Graciosa
- São Jorge (2) – Velas e Calheta de São Jorge.
- Faial (1) – Horta.
- Pico (3) – Madalena, Lajes do Pico e São Roque do Pico.
- Flores (2) – Santa Cruz da Flores e Lajes das Flores.
- Corvo (1) – Vila do Corvo.

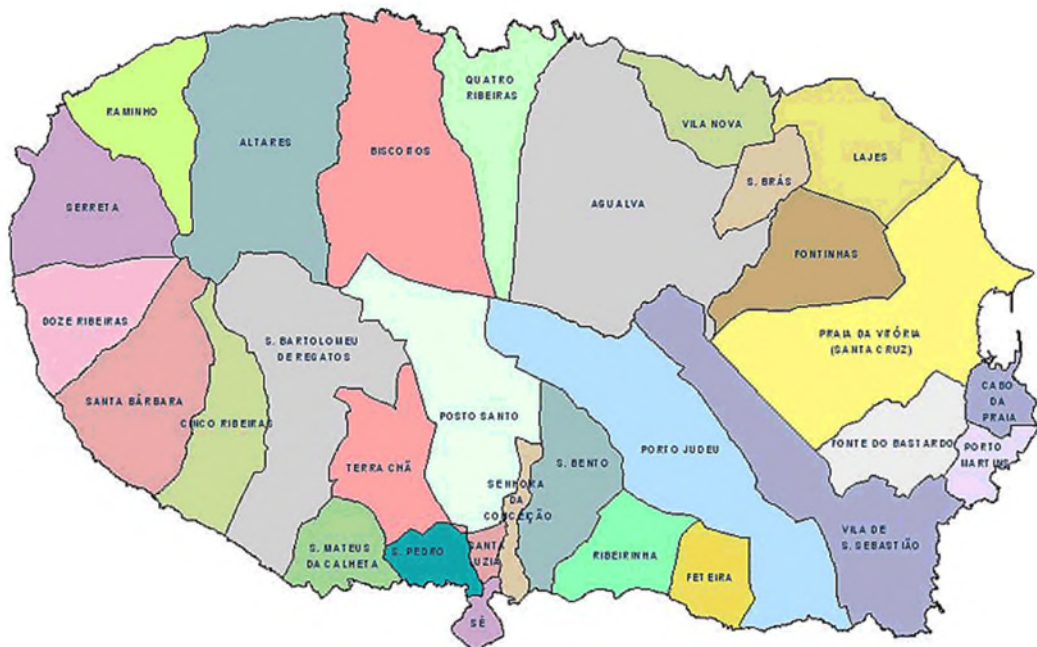
Freguesias do concelho da Praia da Vitória:

- Biscoitos
- Quatro Ribeiras
- Agualva
- Vila Nova
- São Brás
- Lajes
- Santa Cruz (Praia da Vitória)
- Cabo da Praia
- Porto Martins
- Fonte do Bastardo

Mapa das freguesias do concelho da Praia da Vitória.



@ghiapereira



Destaques:

- População de Portugal – 10.562.178
- População dos Açores - 246.772 (em 2011)
- População Ilha Terceira – 56.437 (em 2001)
- Conselho da Praia da Vitória
 - Área - 162,29 km²
 - População – 21.035 (em 2011)
- Vila Nova
 - Área – 7,22 km²
 - População – 1.678 (em 2011)